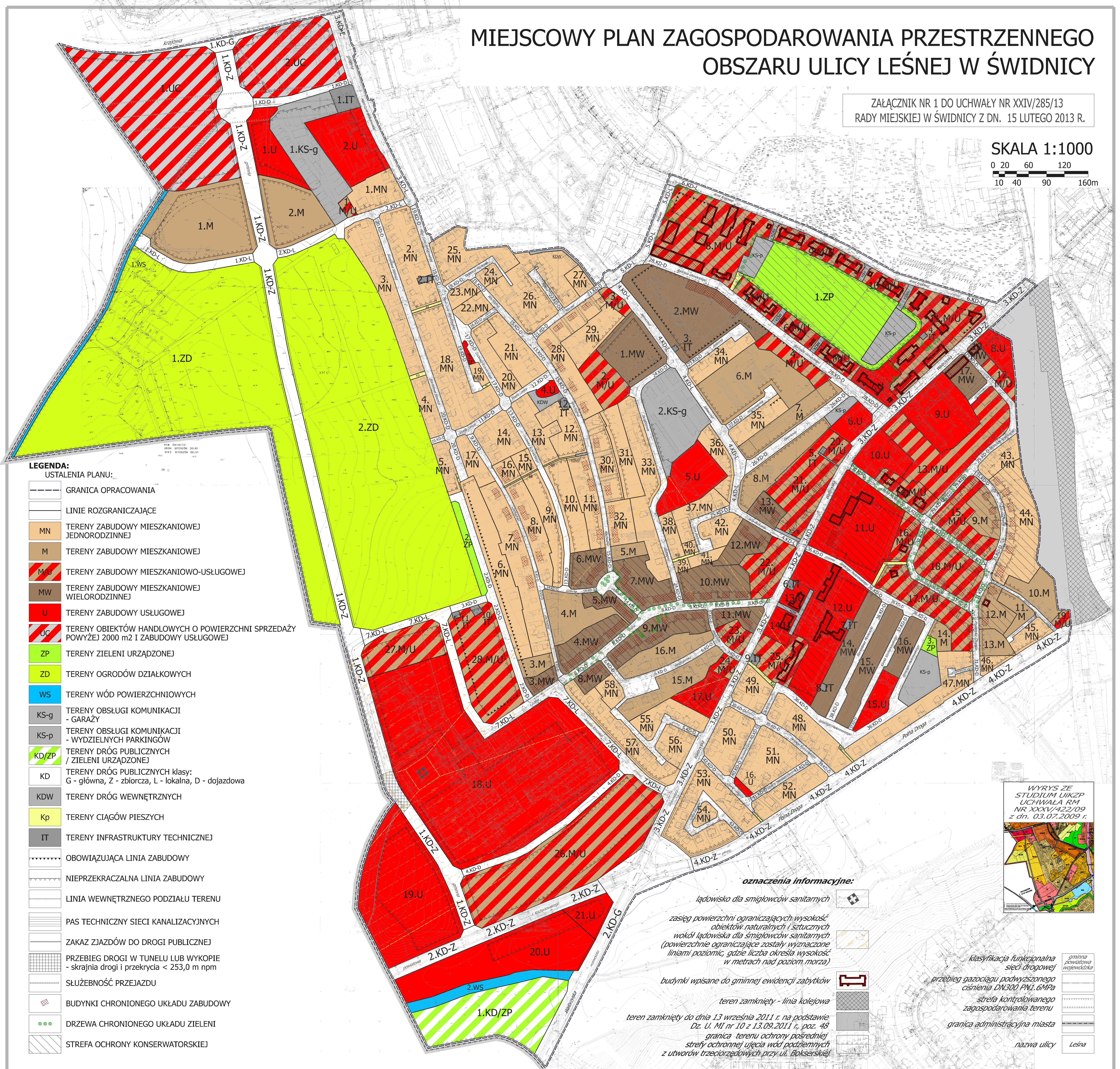
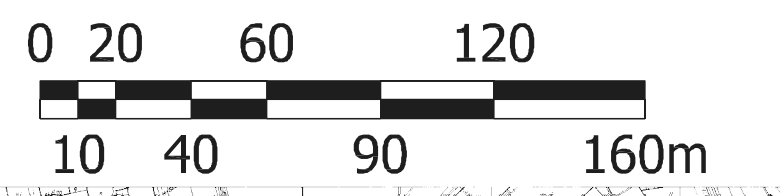


MIEJSCOWY PLAN ZAGOSPODAROWANIA PRZESTRZENNEGO OBSZARU ULICY LEŚNEJ W ŚWIDNICY

ZAŁĄCZNIK NR 1 DO UCHWAŁY NR XXIV/285/13
RADY MIEJSKIEJ W ŚWIDNICY Z DN. 15 LUTEGO 2013 R.

SKALA 1:1000



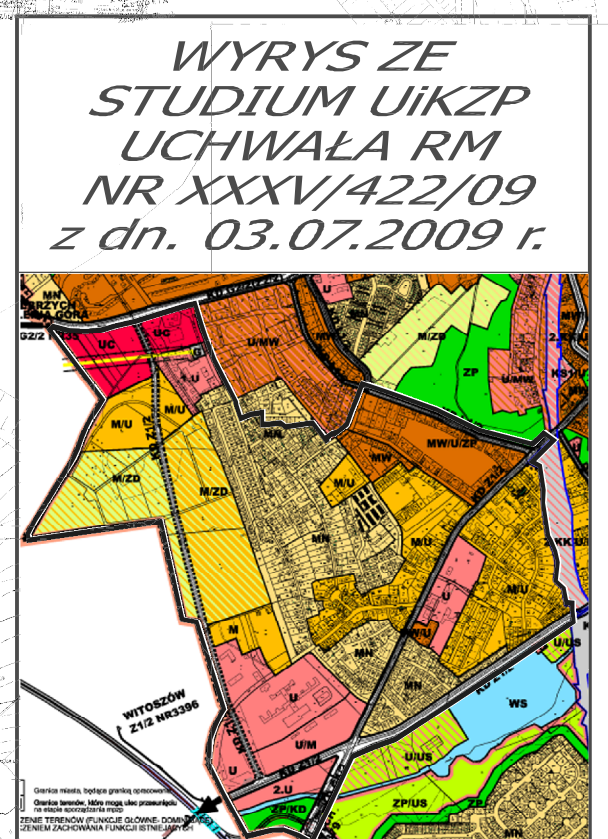
LEGENDA:

USTALENIA PLANU:

- GRANICA OPACOWANIA
- LINIE ROZGRANICZAJĄCE
- MN TERENY ZABUDOWY MIESZKANIOWEJ JEDNORODZINNEJ
- M TERENY ZABUDOWY MIESZKANIOWEJ
- M/U TERENY ZABUDOWY MIESZKANIOWO-USŁUGOWEJ
- MW TERENY ZABUDOWY MIESZKANIOWEJ WIELORODZINNEJ
- U TERENY ZABUDOWY USŁUGOWEJ
- UC TERENY OBIEKTÓW HANDLOWYCH O POWIERZCHNI SPRZEDAŻY POWYŻEJ 2000 m² I ZABUDOWY USŁUGOWEJ
- ZP TERENY ZIELENI URZĄDZONEJ
- ZD TERENY OGRODÓW DZIAŁKOWYCH
- WS TERENY WÓD POWIERZCHNIOWYCH
- KS-g TERENY OBSŁUGI KOMUNIKACJI - GARAŻY
- KS-p TERENY OBSŁUGI KOMUNIKACJI - WYDZIELNYCH PARKINGÓW
- KD/ZP TERENY DRÓG PUBLICZNYCH / ZIELENI URZĄDZONEJ
- KD TERENY DRÓG PUBLICZNYCH klasy: G - główna, Z - zbiorcza, L - lokalna, D - dojazdowa
- KDW TERENY DRÓG WEWNĘTRZNYCH
- Kp TERENY CIĄGÓW PIESZYCH
- IT TERENY INFRASTRUKTURY TECHNICZNEJ
- OBOWIĄZUJĄCA LINIA ZABUDOWY
- NIEPRZEKRACZALNA LINIA ZABUDOWY
- LINIA WEWNĘTRZNEGO PODZIAŁU TERENU
- PAS TECHNICZNY SIECI KANALIZACYJNYCH
- ZAKAZ ZJAZDÓW DO DROGI PUBLICZNEJ
- PRZEBIEG DROGI W TUNELU LUB WYKOPIE - skrajnia drogi i przekrycia < 253,0 m npm
- SŁUŻEBNOŚĆ PRZEJAZDU
- BUDYNKI CHRONIONEGO UKŁADU ZABUDOWY
- DRZEWIA CHRONIONEGO UKŁADU ZIELENI
- STREFA OCHRONY KONSERWATORSKIEJ

oznaczenia informacyjne:

- ładowisko dla smigłowców sanitarnych
- zasięg powierzchni ograniczających wysokość obiektów naturalnych i sztucznych wokół ładowiska dla smigłowców sanitarnych (powierzchnie ograniczające zostały wyznaczone liniami poziomymi, gdzie liczba określa wysokość w metrach nad poziom morza)
- budynki wpisane do gminnej ewidencji zabytków
- teren zamknięty - linia kolejowa
- teren zamknięty do dnia 13 września 2011 r. na podstawie Dz. U. MI nr 10 z 13.09.2011 r., poz. 48
- granica terenu ochrony pośredniej strefy ochronnej ujęcia wód podziemnych z utworów trzeciorzędowych przy ul. Boksarskiej
- klasifikacja funkcjonalna sieci drogowej
- przebieg gazociągu podwyższonego ciśnienia DN300 PN1,6MPa
- strefa kontrolowanego zagospodarowania terenu
- granica administracyjna miasta
- nazwa ulicy



WYRYS ZE
STUDIUM UIKZP
UCHWAŁA RM
NR XXXIV/422/09
z dn. 03.07.2009 r.